



El progreso
es de todos

Mincomercio

Héctor E. López Bandera
Consultoría Turística



DISEÑO DEL PRODUCTO TURÍSTICO PARA LA RUTA DE LA CUENCA DEL RIO CUSIANA – COLOMBIA

Yopal, Aguazul, Maní, Tauramena, Chameza, Sogamoso, Aquitania, Pajarito, Labranzagrande

Contrato FNTC-305-2021

ENTREGABLE 4: 2. DOCUMENTO CON EL MAPEO DE LOS ELEMENTOS Y ACTORES QUE CONFORMAN EL PRODUCTO TURÍSTICO PRIORIZADO

Bogotá D.C., Abril 30 de 2022



Yopal



Aguazul



Maní



Tauramena



Chámeza



Sogamoso



Aquitania



Pajarito



Labranzagrande



Fondo Nacional de Turismo FONTUR - Kimberly D. Enríquez E. Profesional Líder del Proyecto
SUPERVISIÓN Grupo IS Colombia - Vilma Cure, Irinna Moreno

REPRESENTANTES ALCALDÍAS ZONA DE ESTUDIO

Yopal

Francisco Eslava - Subdirector Turismo del Instituto de Cultura y Turismo

Erika Álvarez - Profesional de apoyo

Aguazul

Silvia Lucía Olmos – Secretaria de Desarrollo Económico y Ambiental (SDEA)

Lina Miranda - Profesional de apoyo SDEA

Maní

Jorge E. Caicedo – Secretario de Turismo, Cultura y Deporte

Anais Yuliana Martínez – Profesional de apoyo Secretaría de Turismo, Cultura y Deporte

Tauramena

Sandra Rodríguez - Secretaría de Desarrollo Económico

Chámeza

Jessica Alexandra Martínez - Secretaría de Desarrollo Económico

Adriana Barreto - Profesional de apoyo

Sogamoso

Gilberto Cárdenas – Secretario de Desarrollo Económico y Turismo

Liliana K. Pérez Gualteros - Líder de programa - Secretaría de Desarrollo Económico y Turismo

Aquitania

Andrea Pérez - Profesional de apoyo – Coordinación de Cultura, Turismo y Deporte

Pajarito

Boris Camilo Torres - Coordinador de Cultura - Secretaría

Labranzagrande

Yohana Tibavija Parra – Coordinadora de Cultura y Turismo

EQUIPO CONSULTOR

Héctor López Bandera – Arquitecto. Contratista y Coordinador General

Paola Quintero P. - Economista. Directora del Proyecto

Daniel Calderón – Experto Ambiental. Ecólogo

Elizabeth Mantilla R. - Experta Turística. Administradora de Empresas Turísticas y Hoteleras

Urte Duis – Experta Cultural. Planificadora del Espacio Libre y Rural

Élida Jiménez M. - Experta Económica. Administradora de Empresas Turísticas



Yopal



Aguazul



Maní



Tauramena



Chámeza



Sogamoso



Aquitania



Pajarito



Labranzagrande

Contenido

1. IDENTIFICACIÓN DE ELEMENTOS QUE INTEGRAN EL PRODUCTO TURÍSTICO PRIORIZADO	3
1.1. Identificación y priorización de recursos y atractivos turísticos para el producto.....	3
1.2. Identificación de Infraestructura y equipamiento básico	4
1.3. Propuesta de actividades experienciales en los nueve municipios que conforman la Cuenca del río Cusiana	6
1.4. Identificación de actividades en relación con los medios o espacios naturales.....	9
2. MAPEO DEL PRODUCTO TURÍSTICO.....	10
2.1. Tramo 1: Donde nace el agua. Del Páramo al piedemonte: Sogamoso – Aquitania – Pajarito - (Extensión Aguazul).....	10
2.2. Tramo 2: El río toma fuerza. Del piedemonte a las sabanas: Pajarito – Aguazul – Tauramena - (Extensión Chámeza - Recetor).....	14
Tramo 2: El río toma fuerza. Del piedemonte a las sabanas: Pajarito – Aguazul – Tauramena - (Extensión Chámeza - Recetor).....	14
2.3. Tramo 3: Historias y culturas que labran un territorio: Sogamoso - Aquitania - Labranzagrande - Yopal	18
2.4. Tramo 4: El río se navega. Por las sabanas inundables: Yopal – Aguazul – Maní /Tauramena	23
Bibliografía	30

Índice de gráficas

Gráfica 1. Vías de acceso al Casanare	5
Gráfica 2. Actividades experienciales en los nueve municipios Ruta Cuenca del río Cusiana	7
Gráfica 3. Valoración de las experiencias	7
Gráfica 4. Experiencias transversales Ruta turística Cuenca del río Cusiana.....	8
Gráfica 5. Actividades principales y complementarias	9
Gráfica 6. La Ruta turística cuenca del río Cusiana y sus tramos	10

Índice de tablas

Tabla 1. Atractivos focales y complementarios por municipio, Cuenca del río Cusiana	3
---	---

ENTREGABLE 4: 2. DOCUMENTO CON EL MAPEO DE LOS ELEMENTOS Y ACTORES QUE CONFORMAN EL PRODUCTO TURÍSTICO PRIORIZADO

Este documento hace parte del Entregable 4 del proyecto para: “Diseñar el producto turístico de la Ruta de la Cuenca del Río Cusiana – Colombia” en los municipios de Sogamoso, Aquitania, Pajarito, Labranzagrande, Chámeza, Tauramena, Aguazul, Maní y Yopal”, y se relaciona con la obligación contractual 2.1.10. “Definir y elaborar mapeo de los elementos que conforman el producto turístico priorizado. Realizar la identificación y mapeo de los actores y elementos que intervienen y conforman el producto: recursos turísticos, atractivos turísticos, planta turística, infraestructura, recurso humano (guías entre otros) y actividades complementarias”.

Tanto el concepto como los elementos que conforman el producto turístico de la Cuenca del Río Cusiana fueron validados y priorizados en los talleres realizados en Yopal, Aquitania y Sogamoso los días 17, 19 y 20 de enero de 2022.

Este documento está conformado por dos partes, en la primera se presentan los atractivos, experiencias y actividades que fueron priorizadas para la construcción del producto turístico de la Cuenca del Río Cusiana; y en la segunda, se realiza el mapeo del producto turístico de las ruta de acuerdo con los cuatro tramos definidos para recorrerla.

1. IDENTIFICACIÓN DE ELEMENTOS QUE INTEGRAN EL PRODUCTO TURÍSTICO PRIORIZADO

1.1. Identificación y priorización de recursos y atractivos turísticos para el producto

A partir del análisis de la información del inventario de recursos y atractivos turísticos (103 fichas), la evaluación de impactos y sostenibilidad, el análisis de oferta y demanda turística y la conceptualización de la Ruta Turística de la Cuenca del Río Cusiana, se priorizaron unos atractivos focales y complementarios en función de argumentos temáticos que permitan crear una oferta diferenciadora.

Tabla 1. Atractivos focales y complementarios por municipio, Cuenca del Río Cusiana

Municipio	Atractivos focales	Atractivos complementarios
Yopal	Casa Museo 8 de Julio, Sendero Virgen de la Peña (El Morro).	City tour (Parque Santander, Parque Ramón Nonato Pérez, Primeras Moradas), Virgen de Manare, artesanía (Taller de sombreros Florentino, artesanías Orinoquía), gastronomía local, río Cravo Sur y afluentes.
Aguazul	PNR Farallones, Baile de la Soga, Caballeriza criolla del llanero veguero Argemiro Pirabán.	Mirador Cerro de la Cruz, Cocina de Mamá Señora, Laguna La Graciela.

Municipio	Atractivos focales	Atractivos complementarios
Maní	Navegación por el río Cusiana, Laguna El Tinije.	Trabajo del llano (Hato Canaguay, Bonaire, Mercedes), Cantos de Trabajo del Llano (patrimonio UNESCO), Concierto de bandola, Reserva Tierra de Paz.
Tauramena	Safari y Trabajo del llano (Hato Barley), Cascada El Zambo, artesanía (taller artesanías y show de la cirrampla).	Laguna el Juncal y sendero El Mohán, Centro Urbano, Museo del Hierro, Mirador Balcones del Cacique, Cascada Los Balcones.
Chámeza	Salinas San José y Gualivito, comida local (arepa chamezana y pavo).	Parque principal y monumentos casco urbano (Rey Pavo, a las víctimas y Cacique Cha), Cascadas Mundo Viejo, Cascada Las Pailas.
Sogamoso	Páramo y laguna de Siscunsi, Museo Arqueológico Suamox Eliécer Silva Celis /Templo de Sol.	Centro histórico, Taller artesanal interactivo (artesanías de arcilla y carbón), Gastronomía local, Museo Geológico UPTC.
Aquitania	Páramos (Curies, Guane), Lago de Tota.	Tradiciones agrícolas (Taller de la lana y la ruana), gastronomía local.
Pajarito	Salto Candelas – Río Cusiana.	Comida local (gallina y arepa pajariteña), Fincas agroturísticas (Café Candelas), Museo paleontológico (en proceso de reubicación).
Labranzagrande	Cascadas La Sitoba, Ruta del Ganado (El Túnel – Hacienda El Salitre – Centro Histórico)	Río Cravo Sur, Ruta Libertadora.

Fuente: Elaboración propia.

En los talleres de conceptualización y validación del concepto y del producto turístico se hizo énfasis la calidad, la sostenibilidad y el acceso a estos atractivos como requisito para la construcción de un producto turístico de la Cuenca del Río Cusiana competitivo.

1.2. Identificación de Infraestructura y equipamiento básico

En términos de infraestructura vial la Cuenca tiene como eje la Transversal del Cusiana que transita de forma paralela al río desde Vado Hondo hasta Pajarito, tiene una longitud aproximada de 120 km entre Sogamoso (Boyacá) y el municipio de Aguazul (Casanare), comunicando los dos departamentos. Es una vía pavimentada, pero históricamente ha presentado problemas por la inestabilidad del terreno.

En el caso de Casanare, además de la transversal del Cusiana (zona norte), existen otras cuatro alternativas de acceso terrestre:

- Por el sur la vía Troncal del Llano que parte desde la ciudad de Bogotá D.C. por el sur, pasa por Villavicencio y llega al Casanare por el Municipio de Villanueva. el tiempo estimado de recorrido es de aproximadamente seis (6) horas.
- Por el occidente la vía Alternativa al Llano, que parte de la ciudad de Bogotá D.C. por el norte, pasa por la represa del Sisga y llega al departamento por el municipio de Sabanalarga y luego a Yopal, el recorrido aproximado es de cinco (5) horas.
- Por el Norte la vía que parte desde Tunja, Duitama, Socha, Sácama, Hato Corozal, Paz de Aripuro y Yopal, el recorrido tarda aproximadamente ocho (8) horas.

- Por el Suroccidente, la vía que sale desde Villavicencio, pasando por Puerto López para embarcarse por el río Meta hasta Orocué, y finalmente vía terrestre hasta Yopal, el tiempo de recorrido estimado es de diez (10) horas.

Gráfica 1. Vías de acceso al Casanare



Fuente: Gobernación del Casanare. Secretaría de Cultura y Turismo.

En el caso de Boyacá, la puerta de entrada a los municipios que conforman la Cuenca del Río Cusiana es Sogamoso, ubicada a 228 km de Bogotá y a 75 Km de Tunja, capital del departamento. Se accede desde Bogotá por la autopista doble calzada Briceño-Tunja-Sogamoso.

Para la conexión intermunicipal en Boyacá se destacan encuentran las siguientes vías:

- El anillo turístico de Sugamuxi, conformado por los municipios de la Provincia Sugamuxi que rodean la laguna de Tota, conecta a Sogamoso con Tota, Aquitania, Cuitiva e Iza.
- Vía Sogamoso – El Crucero – Aquitania: tiene una longitud de 30 km que se encuentra en su totalidad pavimentada con algunos trabajos sobre la vía en rehabilitación. Por esta vía a la altura del sitio denominado “El Crucero”, se aparta para las veredas de Toquilla, Soriano y al departamento de Casanare.
- Vía Vado Hondo – Labranzagrande - Yopal, desde la Transversal del Cusiana se desvía por el sector Vado Hondo hacia este municipio en un trayecto de 42,6 Km cuya duración es variable dependiendo del estado de la vía. Desde Labranzagrande se accede a Pisba (33,8 Km.) y a Paya (34,8 Km.), y bordeando la Cuenca del Cravo Sur se accede al centro poblado El Morro de Yopal, hasta llegar al casco urbano. La vía no se encuentra pavimentada y presenta un alto grado de deterioro. A continuación, una síntesis del sistema vial que conecta los municipios de la Cuenca del Río Cusiana (línea azul):

Por vía aérea se puede acceder al Casanare a través del aeropuerto El Alcaraván de Yopal, con vuelos diarios a Bogotá - Yopal, y la operación de 3 aerolíneas comerciales como Avianca, LATAM, EASYFLY.

La cuenca cuenta con los servicios de infraestructura vial con deficiencias en la Ruta a Labranzagrande, sobre la vía Sogamoso – Pajarito, en la comunicación vial Recetor – Chámeza - Tauramena y en las zonas rurales, especialmente para el acceso a algunos atractivos de montaña. Se cuenta con saneamiento básico en zonas urbanas y parcialmente en zonas rurales.

El primer problema que hay que afrontar es la necesidad de dotar las zonas de interés con las condiciones básicas para el transporte y equipamiento como terminales, con equipamientos para el saneamiento de las aguas residuales y los espacios naturales de interés turístico con equipamiento para la atención al visitante (centros de información o interpretación y senderos, señalización y baños públicos en cercanía).

A la vez que se crean estos equipamientos, hace falta dotar a los destinos turísticos de servicios básicos de salud, servicios de bomberos, servicios de información turística, gestión de riesgos, etcétera.

1.3. Propuesta de actividades experienciales en los nueve municipios que conforman la Cuenca del río Cusiana

El Turismo Experiencial se basa en las emociones y los sentimientos de los viajeros como eje de las actividades turísticas que generan aprendizajes y sentidos. Se convierte en un producto de vivencia que permite descubrir todas las características del lugar; de esta manera convierte las vacaciones en una aventura con emociones, donde la visitante toma contacto con la cultura local, recorre los diferentes espacios naturales del destino, prueba algún oficio, y experimenta nuevas sensaciones. Esta nueva visión del destino como territorio de experiencias obliga pensar en los atributos, factores y características que pueden ser capaces de convertirse en productos únicos y diferentes.

Con la intención de satisfacer las expectativas del nuevo viajero, surge la necesidad de crear emprendimientos turísticos que apuntan a la innovación de los productos y servicios integrando una valoración del patrimonio y el paisaje, que realcen la identidad cultural del territorio que se convierte en elemento fundamental de la imagen de marca turística del destino.

Los argumentos principales, naturaleza, ancestralidad y cultura, se tematizan en torno a los atractivos focales, principales y complementarios, priorizados en la conceptualización en el marco de este trabajo.

De acuerdo con la estrategia del MinCIT y FONTUR, denominada **Experiencias Únicas**, los viajes deben ser propuestas para sentir emociones. Para PROCOLOMBIA nuestro país es territorio de contrastes en donde la realidad muchas veces supera la ficción, y en donde se ofrecen experiencias únicas que lo hacen un destino turístico imperdible para cualquier viajero.

En la Ruta de la Cuenca del Río Cusiana, se han identificado **9 experiencias turísticas**, una por cada municipio, y **6 más transversales**, que caracterizan la oferta de los departamentos de Boyacá y Casanare.

Gráfica 2. Actividades experienciales en los nueve municipios Ruta Cuenca del río Cusiana

				
1	2	3	4	5
CAMINAR al encuentro con el agua en los páramos y laguna de Siscunsi, lugar de nacimiento del río Cusiana en SOGAMOSO	COMPARTIR con los pobladores de AQUITANIA , territorio de tradiciones agrícolas y páramos cuyos afluentes alimentan cuerpos de agua y al majestuoso Lago de Tota, el más extenso de Colombia.	DEJARSE ASOMBRAR por el Salto Candelas, imponente cascada de 200 metros de altura que forma el río Cusiana en PAJARITO .	DISFRUTAR de una sucesión de manantiales naturales en La Sitoba - LABRANZAGRANDE , escenario de prácticas culturales alrededor de la caña, la panela y la trucha.	CONOCER en CHÁMEZA el más auténtico proceso de extracción de sal, en yacimientos y hornos que nunca se apagan.
				
6	7	8	9	
RECORRER la serranía de San Miguel de Farallones, un ecosistema estratégico, verdadero laberinto en el piedemonte de la cordillera Oriental en AGUAZUL , así como asombrarse con las lagunas La Graciela y Tinije.	CABALGAR por bosques nativos con fauna silvestre en su hábitat natural en Hato Barley - TAURAMENA ; y aprender de la cultura de los llanos y de laboriosos procesos artesanales con cuero y crin de caballo, guiados por verdaderos maestros del oficio.	NAVEGAR en el río Cusiana y participar en el trabajo de llano en el Fundo Canaguay MANÍ , sin dejar de visitar la laguna El Tinije, reserva natural con abundante fauna y flora y un paisaje típico de los llanos para disfrutar el amanecer y la puesta del sol.	VIVIR las historias que ofrece YOPAL , narradas por calles, plazas y Casa Museo 8 de Julio, donde se expone la cultura de un territorio y los detalles de la Ruta Ganadera, complementadas con los Cantos de Trabajo de Llano y la oferta natural de una rica fauna.	

Fuente: Elaboración propia.

Gráfica 3. Valoración de las experiencias

Componente de la Experiencia																
	Aprendizaje				Entretenimiento				Belleza-Estética				Acción			
1.	■	■	■	■	■	■	■	■	■	■	■	■	■	■	■	■
2.	■	■	■	■	■	■	■	■	■	■	■	■	■	■	■	■
3.	■	■	■	■	■	■	■	■	■	■	■	■	■	■	■	■
4.	■	■	■	■	■	■	■	■	■	■	■	■	■	■	■	■
5.	■	■	■	■	■	■	■	■	■	■	■	■	■	■	■	■
6.	■	■	■	■	■	■	■	■	■	■	■	■	■	■	■	■
7.	■	■	■	■	■	■	■	■	■	■	■	■	■	■	■	■
8.	■	■	■	■	■	■	■	■	■	■	■	■	■	■	■	■
9.	■	■	■	■	■	■	■	■	■	■	■	■	■	■	■	■

Fuente: Elaboración propia.

Gráfica 4. Experiencias transversales Ruta turística Cuenca del río Cusiana

RUTA DEL RIO CUSIANA - EXPERIENCIAS "TRANSVERSALES"				
			<p>1. Sorprenderse con la biodiversidad que ofrecen los ecosistemas de Boyacá y Casanare, ricos en especies únicas de flora y fauna.</p>	
<p>2. Sentir la variedad de climas y pisos térmicos que ofrecen los imperdibles paisajes del Piedemonte en Boyacá y de Sabana en los Llanos del Casanare.</p>				
			<p>3. Apreciar las variadas formas del agua en la cuenca del Cusiana, desde su nacimiento en el páramo y laguna de Siscunsi, pasando por el torrentoso Salto de Candelas, hasta los tranquilos meandros que dibuja en los Llanos Orientales.</p>	
<p>4. Deleitarse con la rica variedad de comida local en Boyacá y Casanare, a través de un viaje por los sabores de la trucha, la mamona, el pavo, la gallina, el pisillo, tungos, casabe, arepas, pan de arroz...</p>			 	
			<p>5. Vibrar escuchando la carranga y la bandola, también las coplas, el joropo y los cantos de vaquería, cuyas raíces están en el mestizaje de indígenas y españoles, de dos departamentos que un día fueron uno.</p>	
<p>6. Tejer, tallar y esculpir fibras y materiales, como la lana, el barro, el fique, la crin de caballo y la madera, para transformarlos en diferentes objetos representativos de los valores simbólicos de la cultura local.</p>				
				<p>7. Vivir las aventuras que proporciona el territorio de Boyacá y Casanare para la práctica del senderismo, el montañismo, la cabalgata y la navegación.</p>

Fuente: Elaboración propia.

1.4. Identificación de actividades en relación con los medios o espacios naturales

Las actividades recreativas que actualmente se realizan se referencian a continuación en relación con los medios o espacios naturales donde se hacen. Hay actividades de agua, de tierra, de aire y de ecosistemas o paisajes.

Gráfica 5. Actividades turísticas según los medios o espacios naturales



Las actividades actualmente presentes en el territorio deben cumplir con los requisitos de sostenibilidad para los sitios de interés. Esto implica regular el acceso de acuerdo al estudio de capacidad de carga y ordenar el uso de los espacios mediante Plan de ordenamiento ecoturístico donde compete.

Con el propósito de integrar estas actividades con los argumentos temáticos es importante que estén conectados mediante la interpretación natural y cultural de acuerdo con el referente conceptual y los argumentos temáticos.

2. MAPEO DEL PRODUCTO TURÍSTICO

En este numeral se presenta el mapeo del producto turístico de acuerdo con los atributos y características tangibles e intangibles, del público objetivo identificado, la ubicación geográfica y sus posibilidades de conexión y de los argumentos temáticos. Se propone una Ruta turística estructurada en 4 tramos, tal como se presenta a continuación.

Gráfica 6. La Ruta turística cuenca del río Cusiana y sus tramos

Tramo 1: Donde nace el agua. Del Páramo al piedemonte: Sogamoso – Aquitania – Pajarito - (Aguazul)

“Ruta del páramo pa’l llano “un recorrido natural desde el páramo hasta el piedemonte llanero””. “Del frío al calor”.

Tramo 2: El río toma fuerza. Del piedemonte a las sabanas: Pajarito – Aguazul – Tauramena - (Chámeza - Recetor)

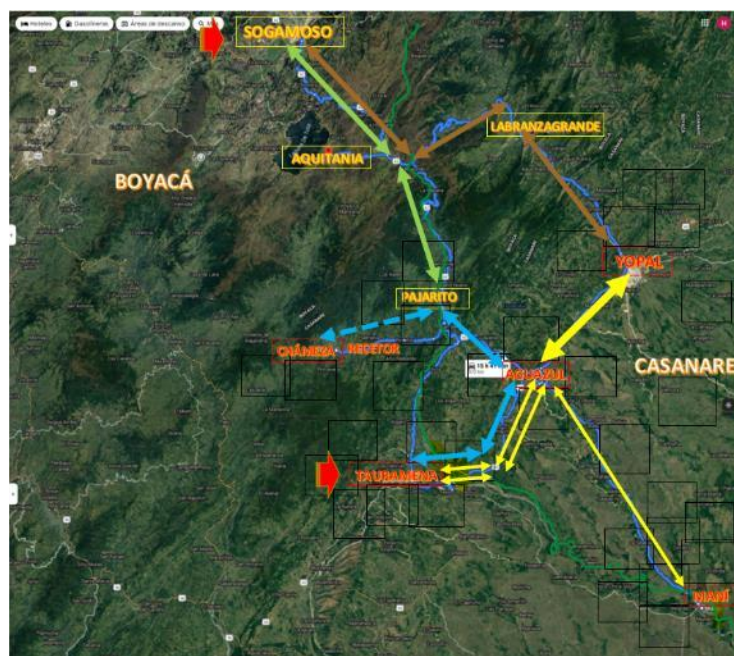
“El encanto del Cusiana, de Los Andes al Orinoco”.

Tramo 3: Historias y culturas que labran un territorio: Sogamoso – Aquitania - Labranzagrande - Yopal

“agua, montañas y labranzas. Ruta del Ganado y mercaderes. “Rescate de culturas, saberes y sabores”.

Tramo 4: El río se navega. Por las sabanas inundables: Yopal – Aguazul - Maní / Tauramena

“La magia del río Cusiana”, “Cusiana, piedemonte y sabana”.



Fuente: Elaboración propia a partir de resultados de los talleres de validación de la conceptualización y del producto.



Para cada tramo se definieron los atractivos, actividades principales y complementarias, planta turística y recurso humano. Se identificaron los actores que demuestran compromiso, actividad y un buen servicio para operar los productos de la Ruta Cusiana, gestores de atractivos como comunidades organizadas, operadores, prestadores de servicios de alojamiento y gastronomía, artesanos y propietarios de fincas, haciendas y fundos de interés.


2.1. Tramo 1: Donde nace el agua. Del Páramo al piedemonte: Sogamoso – Aquitania – Pajarito - (Extensión Aguazul)

Bajo el slogan “Donde nace el agua. Del Páramo al piedemonte”, se integra el primer tramo de la ruta que comienza en el departamento de Boyacá y comprende los municipios de Sogamoso - Aquitania - Pajarito, con posibilidad de extensión a Aguazul, donde se conecta con Casanare y con sus tramos complementarios.

Esta ruta tiene un importante componente ambiental asociado al complejo paramuno de los municipios de Sogamoso y Aquitania, y al papel de estos ecosistemas en la creación del agua, contrastando con el clima cálido y el paisaje de Pajarito donde se puede apreciar la caída de agua denominada Salto Candelas, uno de los atractivos más significativos de la Ruta Cusiana.

En cada uno de los municipios la oferta se estructura de la siguiente manera, a partir de experiencias únicas, aprendizajes y actividades principales y complementarias:

Tramo 1: Donde nace el agua. Del Páramo al piedemonte: Sogamoso – Aquitania – Pajarito - (Extensión Aguazul)	
	
<p>Descripción experiencia: Esta experiencia consiste en caminar al encuentro con el agua en los páramos. Inicia en Sogamoso, capital de la Provincia de Sugamuxi, con un recorrido histórico que se remonta a los ancestros muisca, con cada relato se podrán encontrar detalles sobre la mitología alrededor del agua, mientras se continua el recorrido para apreciar imponentes cuerpos de agua como el Lago de Tota en Aquitania, la laguna Siscunsi y el Salto Candelas en Pajarito, todos estos con un papel dentro de la conformación de la Cuenca del Río Cusiana. Como parte de la experiencia se conocerá de cerca el páramo, ecosistema estratégico que sustenta el suministro de recurso hídrico, de lo cual dejan constancia sus frailejones y nacimientos de agua que brotan del suelo. En Aquitania se podrá compartir con sus pobladores tradiciones agrícolas, en un territorio de páramos cuyos afluentes alimentan cuerpos de agua y al majestuoso Lago de Tota, el más extenso de Colombia. El recorrido finaliza en el piedemonte llanero, con su contraste en climas y paisaje, con posibilidad de extensión con Aguazul, para conectar con Maní y Tauramena, para conocer el trabajo de llano y los atractivos que embellecen la sabana.</p>	
<p>Aprendizajes: Ancestralidad ligada a la cultura muisca, la importancia del agua (nacimiento del río en complejo de páramos, principalmente Siscunsi y Lago de Tota como espejo de agua en el páramo, el cauce del río y Salto Candelas), cuidado de los recursos hídricos y su entorno, los páramos, la transición del páramo a las llanuras, experiencias que conectan con la naturaleza a través de senderos ecológicos, con el avistamiento de fauna, flora y aves. Páramo de Siscunsi: contacto con frailejones, ecosistema típico, naturaleza. Ruralidad, trabajo y vida rural.</p>	
<p>Actividad principal: Senderismo, navegación, interpretación y educación ambiental, recorrido patrimonial visita a museo e interpretación cultural.</p> <p>Actividades complementarias: Aviturismo, talleres artesanales, gastronomía, turismo rural y comunitario.</p>	
Municipio de Sogamoso	
	
<p>Calle Mochaca – Pilita de la Unión, Templo del Sol, Páramo y Laguna de Siscunsi – Nacimiento del río Cusiana.</p>	
<p>Planta turística: Hotel Sogamoso Real, Plaza Real, Bochica o de categoría similar.</p>	

Tramo 1: Donde nace el agua. Del Páramo al piedemonte: Sogamoso – Aquitania – Pajarito - (Extensión Aguazul)			
Operación turística: Misqua Turismo Especializado, Living Up, Yury Tours, Andina Ecoturismo.			
Atractivos principales	Actividades/experiencias	Servicios	Recurso humano /actores
Páramo y Laguna Siscunsi	Caminata interpretativa, avistamiento fauna y flora (diversidad de frailejones, aves y mamíferos), también se puede contemplar la cuenca del Río Cusiana, turismo comunitario con visita a fincas de campesinos de la zona, alimentación comida local (refrigerio y almuerzo)	Operación Turística	Misqua Turismo Especializado – Sogamoso), Mamapacha Experience (Aquitania), Andina Ecoturismo
		Guianza local	Asosiscunsi
		A&B	Refugio Siscunsi, Asosiscunsi
Museo Arqueológico Eliécer Silva Celis y Templo del Sol	Recorrido guiado por el museo, el cual conserva las piezas arqueológicas más importantes de la cultura Muisca, así como el registro del antiguo cementerio Chibcha. También se encuentra el Templo del Sol, construido para recuperar el que fuera incendiado por los españoles en el momento de la conquista. Esta visita se integra con el recorrido urbano.	Operación Turística	Misqua Turismo Especializado – Sogamoso) Mamapacha Experience (Aquitania)
		Guianza local	Asociación de guías
Centro histórico	Recorrido guiado por el centro histórico (Plaza de la Villa, Barrio Santa Ana – Calle de Mochacá – Pilita de la Unión – Santa Bárbara), con opción de desayuno y almuerzo comida local.	Operación turística y guianza.	Living Up, Yury Tours, guías certificados.
Taller artesanal	Taller artesanal interactivo (artesanías de arcilla y carbón).	Artesanos Sogamoso	Artesano Inocencio
Gastronomía local	Degustar la gastronomía local y aprender de sus insumos y formas de cultivo.	A&B	Restaurantes asociados a Ruta de la Carne, La Orqueta (desayunos), Cafetería Museo Arqueológico.
Municipio de Aquitania			
			
<p>Aquitania: Páramo de los Curies, Lago de Tota, Vista casco urbano y cultivos de cebolla, tejido de ruanas.</p>			

Tramo 1: Donde nace el agua. Del Páramo al piedemonte: Sogamoso – Aquitania – Pajarito - (Extensión Aguazul)			
Planta turística (alojamiento): Glamping Costa Azul, Glamping Domo del Lago, Hotel Ciudad de las Aguas, La Posada del Lago, Refugio del Lago, Cabañas del Tintal, Cabañas Yucatán o similares.			
Operación turística: Mamapacha Experience, Camaqui Tours.			
Atractivos principales	Actividades/experiencias	Servicios	Recurso humano /actores
Lago de Tota – Isla San Pedro	Navegación, paisajismo, interpretación ambiental, aviturismo (Lago de TOTA declarado AICA).	Transporte acuático Operación turística	Traveld, Asoflutota y AquaLago Mamapacha, Misqua.
Tradiciones agrícolas - Taller de la lana	Aprender de la cultura boyacense y los saberes y costumbres de sus campesinos, a través de talleres diseñados para conocer los procesos del cultivo y uso de productos como la lana, la trucha arco iris, semillas nativas y la cebolla larga. Se ofrece información y se realizan actividades relacionadas con la siembra, los cuidados y la recolección, en el caso de la cebolla larga. En el caso de la lana se presenta el proceso de esquilado, hilado y tejido, con talleres demostrativos de la tejeduría la ruana, en donde el turista podrá elaborar y llevarse su propio souvenir.	Operación turística en asocio con organizaciones de campesinos y artesanos.	Misqua Turismo Experiencial, Camaquitours (talleres demostrativos piscicultura), Asoproaqui, Artesanías Siramena.
Páramo de los Curies y Guane	Senderismo, recorrido guiado, interpretación ambiental y educación ambiental	Operación turística y guianza Guianza	Mamapacha, Misqua, Camaquitours, Camaquitours,
Gastronomía local	Degustar platos preparados con ingredientes locales como lo son la trucha arco iris y la cebolla.	A&B	Restaurantes Brasas y Leños, Pueblo Viejo, Vasijas Boyacenses, Rafaela, Pisco y Sabor, Momcafé.
Municipio de Pajarito			
			
Pajarito: Salto Candelas, Mural Asocusiana, Gallina Pajariteña.			
Planta turística (alojamiento): Alojamiento Los Colores			
Operación turística: Corintours.			

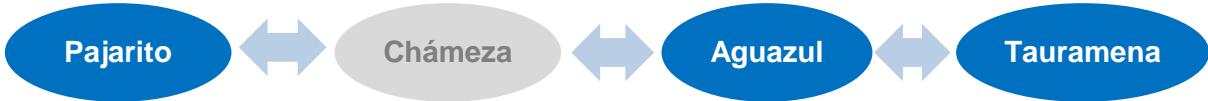
Tramo 1: Donde nace el agua. Del Páramo al piedemonte: Sogamoso – Aquitania – Pajarito - (Extensión Aguazul)			
Atractivos principales	Actividades/experiencias	Servicios	Recurso humano /actores
Salto Candelas – Río Cusiana	Recorrido guiado, senderismo, avistamiento de aves, baños en el río.	Operación turística y guía	Corintours, Misqua, Mamapacha, Andina Ecoturismo, Asocusiana (interpretación y educación ambiental).
Gastronomía local	Saborear la gallina y la arepa pajariteña en el parque principal	A&B	Restaurantes locales.
Fincas agroturísticas	Visita a fincas agroturísticas donde se podrá ver cultivos y café.	Operación turística	Finca agroturística El Manantial, Corintours, Asociación de Cafeteros de Pajarito (ASOCAP) Asocandelas

2.2. Tramo 2: El río toma fuerza. Del piedemonte a las sabanas: Pajarito – Aguazul – Tauramena - (Extensión Chámeza - Recetor)

Este tramo se relaciona con el concepto de “El río toma fuerza”, con referencia directa a Salto Candelas y los afluentes que alimentan el río Cusiana por su paso del piedemonte hasta las sabanas inundables del Casanare. Comprende los municipios de Pajarito, Aguazul y Tauramena con posibilidad de extensión a Chámeza, pasando por Recetor.

Esta ruta representa el contraste entre Boyacá y el Casanare, tiene acceso desde Bogotá por Tauramena, llegando vía El Sisga, o por Pajarito a través de la Transversal del Cusiana que conecta con Aquitania y Sogamoso; de esta manera el tramo se puede recorrer en los dos sentidos dependiendo de la vía de acceso. A continuación, se presentan cada uno de los municipios que conforman la ruta.

En cada uno de los municipios la oferta se estructura de la siguiente manera:

Tramo 2: El río toma fuerza. Del piedemonte a las sabanas: Pajarito – Aguazul – Tauramena - (Extensión Chámeza - Recetor)

<p>Descripción experiencia: La experiencia inicia en Tauramena, puerta de entrada para disfrutar el Casanare a través del safari llanero o trabajo del llano, y el paisaje de sabanas inundables, con sus esplendorosos morichales, amaneceres y puestas del sol. También en Tauramena se podrá realizar senderismo, una opción es la cascada El Zambo, en el cauce de la quebrada Qiquia perteneciente a la cuenca hidrográfica del río Cusiana, la otra opción es la Laguna del Juncal, famosa por su forma de corazón; como parte del atractivo se encuentra el sendero El Mohán que mide un kilómetro de largo a través del cual se recrean mitos y leyendas de la región.</p>



Tramo 2: El río toma fuerza. Del piedemonte a las sabanas: Pajarito – Aguazul – Tauramena - (Extensión Chámeza - Recetor)

En Aguazul se podrá recorrer la serranía de San Miguel de Farallones, un ecosistema estratégico de gran importancia para el Casanare debido a su producción y recarga hídrica de los ríos Cusiana, Unete, Chiquito y Seco; sus senderos constituyen un verdadero laberinto en el piedemonte de la cordillera Oriental. En Aguazul también es posible disfrutar de la cultura llanera con la visita a la caballeriza criolla del llanero veguero Argemiro Pirabán, la cocina de Mamá Señora y la Finca Caracaró para apreciar una muestra del folclor llanero con el joropo y el singular Baile de la Soga. Como una extensión se propone la visita a Chámeza, para conocer el más auténtico proceso de extracción de sal, en yacimientos y hornos que nunca se apagan. En Pajarito la invitación es dejarse asombrar por el Salto Candelas, imponente cascada de 200 metros de altura que forma el río Cusiana.

Aprendizajes:


Conocimiento de la cultura llanera a través de los cantos de trabajo de llano (Patrimonio UNESCO), muestras culturales (Baile de la Soga, mitos y leyendas y artesanía). Cuidado de los recursos hídricos y su entorno, experiencias que conectan con la naturaleza a través de senderos ecológicos, con el avistamiento de fauna y flora local (safari llanero, aviturismo).

Actividad principal:

Avistamiento de fauna y flora (safari llanero), senderismo, interpretación y educación ambiental, participación de muestras culturales (música, baile, artesanía y cocina).

Actividades complementarias: aviturismo, talleres artesanales, gastronomía, agroturismo.

Municipio de Tauramena



Tauramena: Hato Barley, Cascada El Zambo, taller de elaboración de artesanías.


Planta turística (alojamiento): Hato Barley, San Ignacio, Yaguazos

Operación turística: Zambo Naturaleza Extrema, Hato Barley.

Atractivos principales	Actividades/experiencias	Servicios	Recurso humano /actores
Hato Barley	Safari llanero, senderismo, biciturismo, cabalgatas, trabajo del llano.	Operación Turística	Hato Barley, Relieves Viajes y Turismo (Yopal), Aventureros Travel (Aguazul), Cabrestero Viajes y Turismo (Aguazul)
		A&B	Hato Barley
Cascada El Zambo	Sendero ecológico hasta la cascada El Zambo, en el cauce de la quebrada Qiquia perteneciente a la cuenca hidrográfica del río Cusiana,	Operación Turística	Finca Ecoturística La Primavera, Zambo Naturaleza Extrema
Laguna El Juncal	Navegar en canoa, fotografía, sendero El Mohán, donde se encuentran esculturas en piedra alusivas a la fauna y flora, y mitos y leyendas de la región.	Operación turística y guía.	Aventureros Travel, Cabrestero Viajes y Turismo.

Tramo 2: El río toma fuerza. Del piedemonte a las sabanas: Pajarito – Aguazul – Tauramena - (Extensión Chámeza - Recetor)			
Artesanía	Visita a tiendas y talleres de artesanía. Elaboración de instrumentos musicales hacen parte del folclor llanero (Avelino Moreno), show de la sirrampla. Visita a artesanías Casabe para conocer sobre oficios y conocimiento de trabajar materia prima derivada de los animales como el cuero, el capacho, la crin y la cerda de caballo, que son transformadas por los artesanos en aperos, rejos, alforjas y campechanas, nombre que llevan las hamacas representativas de la cultura llanera.	Tiendas y talleres artesanales	Artesanías típicas Avelino Moreno (instrumentos musicales), Artesanías Casabe (Mauricio Nontoa), Artellano Tauramena (Jorge Belisario Lemus).
Parque Centenario y Parque Fundadores	Visita al centro urbano de Tauramena y sus principales monumentos, se puede integrar con la visita al Museo del Hierro y con los venta y talleres de artesanías.	Operación turística y guianza. A&B	Operadores turísticos. Asadero El Gran Llanerazo Rancho Mirador Río Cusiana Estadera Nápoles

Municipio de Aguazul



Aguazul: Farallones de San Miguel, Museo criollo de Argemiro Pirabán, Laguna La Graciela.

Planta turística (alojamiento): Hotel Lago Center, Finca Agroturística Caracaro S.A.S., Hotel Parque Central o similares.

Operación turística: Aventureros Travel, Cabrestero Viajes y Turismo.

Atractivos principales	Actividades/experiencias	Servicios	Recurso humano /actores
PNR Farallones de San Miguel.	Senderismo, e interpretación formaciones montañosas, avistamiento fauna y flora. Opcional cabalgata.	Operación turística A&B	Aventureros Travel Fincas, Restaurante El sabor Colombiano,
Museo criollo o caballeriza del llanero veguero Argemiro Pirabán	Muestra de elementos de trabajo del llano y juegos tradicionales.	Visita guiada Operación turística	Argemiro Piraban Aventureros Travel, Cabrestero Viajes y Turismo.

Tramo 2: El río toma fuerza. Del piedemonte a las sabanas: Pajarito – Aguazul – Tauramena - (Extensión Chámeza - Recetor)

Baile de la Soga	Almuerzo y show cultural con el Baile de la Soga, folclor llanero en vivo con joropo criollo. Cantos de trabajo del llano (Patrimonio de la Humanidad) y muestra artesanal.	A&B Muestra cultural	Finca Caracaro
Laguna La Graciela	Contemplación salida y puesta del sol, observación de fauna y flora, cabalgata.	Operación turística y guianza. A&B	Aventureros Travel, Cabrestero Viajes y Turismo. Hato La Graciela. Guía baquiano.
Cocina de Mamá Señora.	Visita de cocina tradicional donde se ilustrará sobre el uso de utensilio y materiales en la cocina. Se podrá disfrutar de un refrigerio que consiste en la degustación de guarrúz (bebida a base de arroz y panela).	Operación turística y guianza. A&B	Emelina Ríos. Aventureros Travel, Cabrestero Viajes y Turismo.
Mirador Cerro de la Cruz	Paisajismo, vista panorámica de Aguazul desde donde se pueden contemplar amaneceres y atardeceres del llano. Se integra junto con recorrido por el casco urbano y monumentos.	Operación turística y guianza. A&B	Aventureros Travel, Cabrestero Viajes y Turismo. Restaurante el Sabor Colombiano

Municipio de Pajarito



Pajarito: Salto Candelas, Mural Asocusiana, Gallina Pajariteña.

Planta turística (alojamiento): Los Colores

Operación turística: Corintours.

Atractivos principales	Actividades/experiencias	Servicios	Recurso humano /actores
Salto Candelas – Río Cusiana	Recorrido guiado, senderismo, avistamiento de aves, baños en el río.	Operación turística y guianza	Corintours, Misqua, Mamapacha, Andina Ecoturismo, Asocusiana (interpretación y educación ambiental).
Gastronomía local	Saborear la gallina y la arepa pajariteña en el parque principal	A&B	Restaurantes locales.
Fincas agroturísticas	Visita a fincas agroturísticas donde se podrá aprender sobre cultivos y café.	Operación turística	Finca agroturística El Manantial, Corintours, Asociación de Cafeteros de Pajarito (ASOCAP) Asocandelas

Tramo 2: El río toma fuerza. Del piedemonte a las sabanas: Pajarito – Aguazul – Tauramena - (Extensión Chámeza - Recetor)

Tramo 2: Municipio de Chámeza



Chámeza: Salinas San José y Gualivito, Monumento Cacique Cha, Monumento El Pavo, Cascada Mundo Viejo.

Planta turística: No cuenta con establecimientos de alojamiento y hospedaje registrados.

Operación turística: Solo se encontró el proyecto de creación de una AV Operadora.

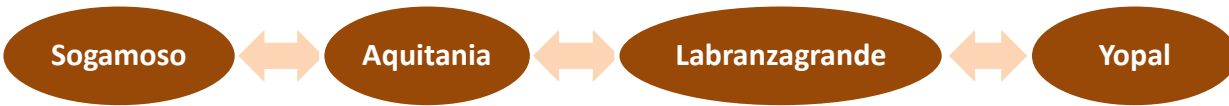
Atractivos principales	Actividades/experiencias	Servicios	Recurso humano /actores
Salinas Gualivito o San José	Conocer la historia de los yacimientos de las salinas y los vestigios de la antigua iglesia. Se acompaña del recorrido urbano con la visita a los principales monumentos (Rey Pavo, a las víctimas, Cacique Cha); y parroquia San Nicolás de Tolentino.	Operación turística y guianza.	Asociación de Salineros de Chámeza (ASACHA). Operadores turísticos de la Ruta.
Gastronomía local arepa chamezana y pavo	Degustar pavo, símbolo gastronómico que cuenta con un monumento en el parque; así como la arepa chamezana, famosa por una receta única preparada al horno, y cuyos ingredientes son harina de maíz y yuca, cuajada, azúcar y agua.	A&B	Fábrica de arepas Doña Florinda. Restaurante El Mirador del Pavo
Cascadas Mundo Viejo	Tomar fotos y disfrutar de un baño en la cascada.	Operación turística.	Operadores turísticos de la Ruta.

2.3. Tramo 3: Historias y culturas que labran un territorio: Sogamoso - Aquitania - Labranzagrande - Yopal

Este tramo se articula a través de la historia, con el valor de lo ancestral a partir de la cultura Muisca y la mitología alrededor del agua, también con la referencia a la ruta indígena que se originó en una relación de trueque entre los Achaguas con productos de clima cálido y los Muisca con sus productos de clima frío; y más adelante con la Ruta Ganadera en el tramo Yopal-El Morro-Marroquín-Labranzagrande, paso obligado de las ganaderías de la sabana hacia el centro del país, con historias de “... *Ilaneros que recorrían la Orinoquía transportando ganado en una tierra sin límites...* ” (Narrativas regionales Procolombia, 2021).

La relación de los municipios que conforman este tramo con el Río Cusiana es a través de afluentes que lo alimentan, recordando el “Tramo 1. Donde nace el agua”, en los complejos paramunos de Aquitania y Sogamoso. Aunque Labranzagrande y Yopal tienen mayor cercanía con el Cravo Sur cuya entrega final alimenta al gran río Orinoco al igual que el Cusiana, su articulación con la Cuenca es a través de la historia, poniendo en valor la ruta de comunicación e intercambio entre Casanare y Boyacá que era utilizada antes de la construcción de la Transversal del Cusiana.

En cada uno de los municipios la oferta se estructura de la siguiente manera, a partir de experiencias únicas, aprendizajes y actividades principales y complementarias:

Tramo 3: Historias y culturas que labran un territorio: Sogamoso - Aquitania - Labranzagrande - Yopal	
	
<p>Descripción experiencia: La experiencia inicia en Yopal para vivir las historias que son narradas por sus calles, plazas y edificaciones, así como en la Casa Museo 8 de Julio, donde se expone la riqueza cultural de un territorio, y también los detalles de la Ruta Ganadera. En camino hacia Labranzagrande, se encuentra el Sendero Virgen de la Peña en el centro poblado de El Morro, allí también se podrá disfrutar de refrescantes balnearios. En Labranzagrande, se recorrerá el pueblo en busca de las historias de la Ruta del Ganado y la gesta libertadora, para luego disfrutar de cascadas La Sitoba, escenario de prácticas culturales alrededor de la caña, la panela y la trucha. Continuando hacia Boyacá se visitarán Sogamoso y Aquitania.</p> <p>En Sogamoso, capital de la Provincia de Sugamuxi, se puede realizar un recorrido histórico que se remonta a los ancestros Muisca, con cada relato se podrán encontrar detalles sobre la mitología alrededor del agua, además de caminar al encuentro del agua en la laguna de Siscunsi y el Lago de Tota, en Aquitania, que se encuentran en complejos paramunos, que se suman a los ecosistemas estratégicos del país. También se podrá compartir con sus pobladores a través de tradiciones agrícolas como el tejido de ruana y el cultivo de la cebolla larga.</p>	
<p>Aprendizajes: Historia, cultura campesina y cultura llanera, y ancestralidad ligada a la cultura Muisca. Importancia del agua (nacimiento del río en complejo de páramos, principalmente Siscunsi y Lago de Tota como espejos de agua en el páramo, el cauce del río y Salto Candelas), cuidado de los recursos hídricos y su entorno, los páramos, la transición del páramo a las llanuras, experiencias que conectan con la naturaleza a través de senderos ecológicos, con el avistamiento de fauna, flora y aves. Páramo de Siscunsi: contacto con frailejones, ecosistema típico, naturaleza. Ruralidad como forma de vida.</p>	
<p>Actividad principal: Conocer la historia, visitar museos, visitar pueblos, montañismo, senderismo, navegación en el Lago de Tota, interpretación y educación ambiental, recorrido patrimonial e interpretación cultural.</p> <p>Actividades complementarias: Gastronomía, turismo rural y comunitario, torrentismo, cabalgatas, pesca.</p>	

Tramo 3: Historias y culturas que labran un territorio: Sogamoso - Aquitania - Labranzagrande - Yopal

Municipio de Yopal



Yopal: Museo 8 de Julio, El Morro, Sendero El Morro, Virgen de Manare.

Planta turística (alojamiento): Camoruco, GHl Style Yopal, Finca Agroturística Los Toros o similares.

Operación turística: Relieves Agencia de Turismo Natural, Conozcamos a Casanare.

Atractivos principales	Actividades/experiencias	Servicios	Recurso humano /actores
Casa Museo 8 de Julio City Tour	City Tour Yopal (Caminata histórica por el centro, parque Santander, primeras moradas, Parque Ramón Nonato Pérez, Casa Museo 8 de julio, taller historia del sombrero, visita artesanías Orinoquia)	Operación turística y guía	Relieves Viajes y Turismo
Sendero Virgen de la Peña	Senderismo, baño recreativo, fotografía, turismo religioso.	Operación turística y guía	Relieves Viajes y Turismo
Mirador Virgen de Manare	Apreciar la vista panorámica de Yopal para contemplar el atardecer, turismo religioso. Venta de refrigerios.	Operación turística y guía. A&B	Restaurante, cafetería y puestos ambulantes de venta de frutas.
Artesanía	Taller historia del sombrero, compra de artesanías, conocimiento de la cultura.	Taller y venta de artesanías	Sombreros Florentino Artesanías Orinoquia
Gastronomía local	Degustar desayuno típico y mamona	A&B	Restaurante Típicas Llaneradas, La Mamona, La Guafilla (zona de paradores)

Municipio de Labranzagrande



Tramo 3: Historias y culturas que labran un territorio: Sogamoso - Aquitania - Labranzagrande - Yopal

Cascadas La Sitoba, El Túnel, Centro histórico, Monumento Valentín García.

Planta turística (alojamiento): Finca Ecoturística Villamaría, camping La Sitoba, proyecto de alojamiento con RNT activo.

Operación turística: No hay operadores locales.

Atractivos principales	Actividades/experiencias	Servicios	Recurso humano /actores
Cascadas La Sitoba	Senderismo. Torrentismo. Cabalgatas. Pesca. Muestra prácticas culturales alrededor de la caña, la panela y la trucha. Baño en cascadas. Gastronomía.	Operación turística y guianza A&B	Finca Agroturística Manantiales la Sitoba
Ruta del ganado	Recorrido guiado por el centro histórico, con visita al Túnel y Hacienda El Salitre, con opción de visitar alguna finca agroturística para realizar actividades como senderismo, actividades agrícolas y recreativas.	Operación turística y guianza A&B	Hacienda El Salitre, Finca Villamaría, Finca Las Martinas.

Municipio de Sogamoso



Calle Mochacá – Pilita de la Unión, Templo del Sol, Páramo y Laguna de Siscunsi – Nacimiento del río Cusiana.

Planta turística (alojamiento): Hotel Sogamoso Real, Plaza Real, Bochica o de categoría similar.

Operación turística: Misqua Turismo Especializado, Living Up, Yury Tours, Andina Ecoturismo.

Atractivos principales	Actividades/experiencias	Servicios	Recurso humano /actores
Páramo y Laguna Siscunsi	Caminata interpretativa, avistamiento fauna y flora (diversidad de frailejones, aves y mamíferos), también se puede contemplar la cuenca del Río Cusiana, turismo comunitario con visita a fincas de campesinos de la zona, alimentación comida local.	Operación Turística	Misqua Turismo Especializado – Sogamoso), Mamapacha Experience (Aquitania), Andina Ecoturismo
		Guianza local	Asosiscunsi
		A&B	Refugio Siscunsi, Asosiscunsi

Tramo 3: Historias y culturas que labran un territorio: Sogamoso - Aquitania - Labranzagrande - Yopal

Museo Arqueológico Eliécer Silva Celis y Templo del Sol	Recorrido guiado por el museo, el cual conserva las piezas arqueológicas más importantes de la cultura Muisca, así como el registro del antiguo cementerio Chibcha. También se encuentra el Templo del Sol, construido para recuperar el que fuera incendiado por los españoles en el momento de la conquista. Esta visita se integra con el recorrido urbano.	Operación Turística	Misqua Turismo Especializado – Sogamoso) Mamapacha Experience (Aquitania)
		Guianza local	Asociación de guías
Centro histórico	Recorrido guiado por el centro histórico (Plaza de la Villa, Barrio Santa Ana – Calle de Mochacá – Pilita de la Unión – Santa Bárbara), con opción de desayuno y almuerzo comida local.	Operación turística y guianza.	Living Up, Yury Tours, guías certificados.
Taller artesanal	Taller artesanal interactivo (artesanías de arcilla y carbón).	Artesanos Sogamoso	Artesano Inocencio
Gastronomía local	Degustar la gastronomía local y aprender de sus insumos y formas de cultivo.	A&B	Restaurantes asociados a Ruta de la Carne, desayuno en La Orqueta, Cafetería Museo arqueológico.

Municipio de Aquitania



Aquitania: Páramo de Los Curíes, Lago de Tota, Vista casco urbano y cultivos de cebolla, tejido de ruanas.

Planta turística (alojamiento): Glamping Costa Azul, Glamping Domo del Lago, Hotel Ciudad de las Aguas, La Posada del Lago, Cabañas del Tintal, Cabañas Yucatán o similares.

Operación turística: Mamapacha Experience, Camaqui Tours.

Atractivos principales	Actividades/experiencias	Servicios	Recurso humano /actores
Lago de Tota – Isla San Pedro	Navegación, paisajismo, interpretación ambiental, aviturismo (Lago de TOTA declarado AICA).	Transporte acuático	Traveld, Asoflutota y AquaLago
		Operación turística	Mamapacha, Misqua.


Tramo 3: Historias y culturas que labran un territorio: Sogamoso - Aquitania - Labranzagrande - Yopal			
Tradiciones agrícolas - Taller de la lana	Aprender de la cultura boyacense y los saberes y costumbres de sus campesinos, a través de talleres diseñados para conocer los procesos del cultivo y uso de productos como la lana, la trucha arco iris, semillas nativas y la cebolla larga. Se ofrece información y se realizan actividades relacionadas con la siembra, los cuidados y la recolección, en el caso de la cebolla larga. En el caso de la lana se presenta el proceso de esquilado, hilado y tejido, con talleres demostrativos de la tejeduría la ruana, en donde el turista podrá elaborar y llevarse su propio souvenir.	Operación turística en asocio con organizaciones de campesinos y artesanos.	Misqua Turismo Experiencial, Camaquitours (talleres demostrativos piscicultura), Asoproaqui, Artesanías Siramena.
Páramo de los Curíes y Guane	Senderismo, recorrido guiado, interpretación ambiental y educación ambiental	Operación turística y guianza.	Mamapacha, Misqua, Camaquitours.
		Guianza	Camaquitours,
Gastronomía local	Degustar platos preparados con ingredientes locales como lo son la trucha arco iris y la cebolla.	A&B	Restaurantes Brasas y Leños, Vasijas Boyacenses, Rafaela, Pisco y Sabor, Momcafé.

2.4. Tramo 4: El río se navega. Por las sabanas inundables: Yopal – Aguazul – Maní /Tauramena

Este tramo hace referencia a la cultura y paisaje de llano, donde se pueden no solo disfrutar de la navegación por el río Cusiana y en la laguna El Tinije en Maní, sino también de diferentes cuerpos de agua como lagunas y cascadas propios de las sabanas inundables del Casanare. La cultura de llano se puede experimentar a través de la visita a fundos y hatos, para realizar trabajo de llano y safari llanero, con posibilidad de vivir muestras de folclor durante todo el recorrido. Otro elemento importante de la cultura llanera es la artesanía, la cual se puede apreciar en este tramo a través de talleres sobre la historia y confección del sombrero, elaboración de instrumentos musicales; y de aperos, rejos, alforjas y campechanas, resultado de procesos artesanales con cuero, cacho y crin de caballo.

A lo largo del tramo se podrá disfrutar del singular paisaje de llanos con sus esplendorosos morichales, amaneceres y puestas del sol, y con el avistamiento de fauna y flora silvestre como venados cola blanca, chigüiros, monos aulladores, gabanes, garzas, corocoras, patos carreteros, babillas, osos hormigueros, guíos.

En cada uno de los municipios la oferta se estructura de la siguiente manera, a partir de experiencias únicas, aprendizajes y actividades principales y complementarias:

Tramo 4: El río se navega. Por las sabanas inundables: Yopal – Aguazul – Maní /Tauramena	
	
<p>Descripción experiencia: La experiencia inicia en Yopal con un recorrido urbano para vivir las historias que son narradas por sus calles, plazas y edificaciones, así como en la Casa Museo 8 de Julio, donde se expone la riqueza cultural y biodiversidad de un territorio, sumado a las posibilidades del río Charate en lugares como la Finca Agroturística los Toros y a establecimientos de comida típica en el sector de La Guafilla, todo como preámbulo para adentrarse en el resto del tramo. En Aguazul se podrá disfrutar de la cultura llanera con la visita a la caballeriza criolla del llanero Argemiro Pirabán, la cocina de Mamá Señora y la Finca Caracaro, para apreciar una muestra del folclor llanero con el joropo y el singular Baile de la Soga. Para internarse en los paisajes y trabajo de llano se ofrecen dos opciones, Maní o Tauramena. En Maní se podrá navegar en el río Cusiana y participar en el trabajo de llano en el fundos y fincas, sin dejar de visitar la laguna El Tinije, reserva natural con abundante fauna y flora y un paisaje típico de los llanos para disfrutar el amanecer y la puesta del sol. En Tauramena se podrá cabalgar por bosques nativos con fauna silvestre en su hábitat natural en Hato Barley, y aprender de la cultura de los llanos y de laboriosos procesos artesanales con cuero y crin de caballo guiados por verdaderos maestros del oficio. En Tauramena se podrá vivir la experiencia de safari llanero, además de realizar senderismo al encuentro con cuerpos de agua, una opción es la cascada El Zambo, en el cauce de la quebrada Qiquia perteneciente a la cuenca hidrográfica del río Cusiana; la otra opción es la Laguna de El Juncal, famosa por su forma de corazón; como parte de este atractivo se encuentra el sendero El Mohán, donde se pueden encontrar esculturas en piedra relacionadas a la fauna y flora de la región.</p>	
<p>Aprendizajes: Conocimiento de la cultura llanera a través de los Cantos de Trabajo de los Llanos (Patrimonio UNESCO), muestras culturales (Baile de la Soga, mitos y leyendas y artesanía). Fauna y flora de los Llanos Orientales del Casanare.</p>	
<p>Actividad principal: Aprender de la cultura del llano, avistamiento de fauna y flora silvestre (safari llanero), navegación en el río Cusiana y en la laguna El Tinije, participación de muestras culturales (música, baile y artesanía), talleres artesanales, contemplar amaneceres y atardeceres.</p>	
<p>Actividades complementarias: Gastronomía, visitar pueblos, senderismo, cabalgata, aviturismo.</p>	

Tramo 4: El río se navega. Por las sabanas inundables: Yopal – Aguazul – Maní /Tauramena

Municipio de Yopal



Yopal: Museo 8 de Julio, El Morro, Sendero El Morro, Virgen de Manare.

Planta turística (alojamiento): Camoruco, GHL Style Yopal, Finca Agroturística Los Toros o similares.

Operación turística: Relieves Agencia de Turismo Natural, Conozcamos a Casanare.

Atractivos principales	Actividades/experiencias	Servicios	Recurso humano /actores
Casa Museo 8 de Julio City Tour	City Tour Yopal (Caminata histórica por el centro, parque Santander, primeras moradas, Parque Ramón Nonato Pérez, Casa Museo 8 de julio, taller historia del sombrero, visita artesanías Orinoquia). Avistamiento de avifauna.	Operación turística y guianza	Relieves Agencia de Turismo Natural
Sendero Virgen de la Peña	Senderismo, baño recreativo, fotografía, turismo religioso.	Operación turística y guianza	Relieves Agencia de Turismo Natural
Mirador Virgen de Manare	Apreciar la vista panorámica de Yopal para contemplar el atardecer, turismo religioso. Cafetería y venta de refrigerios.	Operación turística y guianza. A&B	Relieves Viajes y Turismo Restaurante, cafetería y puestos ambulantes de venta de frutas.
Artesanía	Taller historia del sombrero, compra de artesanías, conocimiento de la cultura.	Taller y venta de artesanías	Sombreros Florentino Artesanías Orinoquia
Gastronomía local	Degustar desayuno típico y mamona	A&B	Restaurante Típicas Llaneradas La Guafilla (parador gastronómico y artesanal). La Mamona.

Tramo 4: El río se navega. Por las sabanas inundables: Yopal – Aguazul – Maní /Tauramena

Municipio de Aguazul





Aguazul: Farallones de San Miguel, Museo criollo de Argemiro Pirabán, Laguna La Graciela.

Planta turística (alojamiento): Hotel Lago Center, Finca Agroturística Caracaro S.A.S., Hotel Parque Central o similares.

Operación turística: Aventureros Travel, Cabrestero Viajes y Turismo.

Atractivos principales	Actividades/experiencias	Servicios	Recurso humano /actores
PNR Farallones de San Miguel.	Senderismo e interpretación de formaciones montañosas, avistamiento fauna y flora. Opcional rutas de cabalgata.	Operación turística.	Aventureros Travel
		A&B	Fincas
Museo criollo o caballeriza del llanero veguero Argemiro Piraban	Muestra de elementos de trabajo del llano y juegos tradicionales.	Visita guiada Operación turística	Argemiro Piraban Aventureros Travel, Cabrestero Viajes y Turismo. Relieves Agencia de Turismo Natural (Yopal).
Baile de la Soga	Almuerzo y show cultural con el Baile de la Soga, folclor llanero en vivo con joropo criollo. Cantos de trabajo del llano (Patrimonio de la Humanidad) y muestra artesanal.	A&B Muestra cultural	Finca Caracaro
Laguna La Graciela	Contemplación salida y puesta del sol, observación de fauna y flora, cabalgata.	Operación turística y guianza. A&B	Aventureros Travel, Cabrestero Viajes y Turismo. Hato La Graciela. Guía baquiano.
Cocina de Mamá Señora.	Visita de cocina tradicional donde se ilustrará sobre el uso de utensilio y materiales en la cocina. Se podrá disfrutar de un refrigerio que consiste en la degustación de guarrúz	Operación turística y guianza. A&B	Emelina Ríos. Aventureros Travel, Cabrestero Viajes y Turismo. Relieves Agencia de Turismo Natural (Yopal)

Tramo 4: El río se navega. Por las sabanas inundables: Yopal – Aguazul – Maní /Tauramena			
	(bebida a base de arroz y panela).		
Mirador Cerro de la Cruz	Parapente, ala delta y otras actividades de aire. Paisajismo, senderismo, apreciar amaneceres y atardeceres. Se integra junto con recorrido por el casco urbano y la ruta de monumentos.	Operación turística y guianza. A&B	Aventureros Travel, Cabrestero Viajes y Turismo. Restaurante el Sabor Colombiano
Municipio de Maní			
			
Maní: Navegación por el río Cusiana, Laguna El Tinije, Malecón por el río Cusiana.			
Planta turística (alojamiento): Hotel Anamela o similar.			
Operación turística: Anamela Tours, Maní Tours.			
Atractivos principales	Actividades/experiencias	Servicios	Recurso humano /actores
Navegación por el Río Cusiana	Recorrido guiado en canoas con motor fuera de borda por el río Cusiana saliendo desde el Puente Canoero, con oferta de estaderos y restaurantes, hasta la desembocadura del río Unete y más allá. Puede combinarse con recorrido urbano por el malecón del río y la visita a la Reserva Natural Tierra de Paz, localizada en su rivera.	Operación y guianza turística. Transporte acuático. A&B	Anamela Tours. Maní Tours. Reserva Natural Tierra de Paz. Relieves Agencia de Turismo Natural (Yopal). Restaurante Pavo Real – Mirador del Río.
Laguna El Tinije	Paseo en canoa observando el paisaje de la laguna rodeado de morichales, muestra cultural, experiencia de sensibilización, contemplación de atardeceres, refrigerio.		Anamela Tours. Maní Tours. Relieves Agencia de Turismo Natural (Yopal).

Tramo 4: El río se navega. Por las sabanas inundables: Yopal – Aguazul – Maní /Tauramena			
La bandola	Concierto de bandola, que puede combinarse con recorrido urbano y muestra artesanal, con énfasis en la elaboración de instrumentos musicales. También se puede escuchar la bandola en una muestra cultural como parte de otros tours (Ej. El Tinije, Fundo Canaguay)	Operación y guía turística. A&B	Anamela Tours. Maní Tours. Relieves Agencia de Turismo Natural (Yopal).
Trabajo de llano	Labores de vaquería como recogida del ganado en la sabana para marcar, vacunar, ordeñar, enlazar y montar caballo. Cantos de trabajo de llano y ordeño en Fundo Canaguay. Desayuno criollo.	Operación y guía turística. A&B	Fundo Canaguay Finca Las Mercedes Finca Bonaire
Municipio de Tauramena			
 <p>Tauramena: Hato Barley, Cascada El Zambo, taller de elaboración de artesanías.</p>			
Planta turística (alojamiento): Hato Barley, Hotel San Ignacio, Yaguazos			
Operación turística: Zambo Naturaleza Extrema, Hato Barley.			
Atractivos principales	Actividades/experiencias	Servicios	Recurso humano /actores
Hato Barley	Safari llanero (caballo, camioneta o tractor), senderismo, biciturismo, cabalgatas, trabajo del llano.	Operación Turística A&B	Hato Barley, Relieves Viajes y Turismo (Yopal), Aventureros Travel (Aguazul), Cabrestero Viajes y Turismo (Aguazul), Relieves Agencia de Turismo Natural (Yopal)
Cascada El Zambo	Sendero ecológico hasta la cascada El Zambo, en el cauce de la quebrada Qiquia perteneciente a la cuenca hidrográfica del río Cusiana,	Operación Turística	Finca Ecoturística La Primavera, Zambo Naturaleza Extrema

Tramo 4: El río se navega. Por las sabanas inundables: Yopal – Aguazul – Maní /Tauramena

Laguna El Juncal	Navegar en canoa, fotografía, sendero El Mohán, donde se encuentran esculturas en piedra alusivas a la fauna y flora, y mitos y leyendas de la región.	Operación turística y guianza.	Relieves Agencia de Turismo Natural.
Artesanía	Visita a tiendas y talleres de artesanía. Elaboración de instrumentos musicales hacen parte del folclor llanero (Avelino Moreno), show de la sirrampla. Visita a artesanías Casabe para conocer sobre oficios y conocimiento de trabajar materia prima derivada de los animales como el cuero, el capacho, la crin y la cerda de caballo, que son transformadas por los artesanos en aperos, rejos, alforjas y campechanas, nombre que llevan las hamacas representativas de la cultura llanera.	Tiendas y talleres artesanales	Artesanías típicas Avelino Moreno (instrumentos musicales), Artesanías Casabe (Mauricio Nontoa), Artellano Tauramena (Jorge Belisario Lemus).
Centro (Parque Centenario y Parque Fundadores)	Visita al centro urbano de Tauramena y sus principales monumentos, se puede integrar con la visita al Museo del Hierro y con la venta y talleres de artesanías.	Operación turística y guianza	Operadores turísticos. Asadero El Gran Llanerazo Rancho Mirador Río Cusiana Estadera Nápoles

Bibliografía

- Bejarano Martínez, E. (2009). *Una geografía del turismo para la comprensión de la territorialización turística*. Montevideo: !2 Encuentro de geógrafos de América Latina.
- Boullón, R. (2004). *Planificación del espacio turístico*. México: Trillas.
- Fernández, V. (2006). *Diseño del producto turístico. Un enfoque y una propuesta metodológica*. www.mincomercio.gov.co/minturismo/descargar.php?id=20100. Recuperado el 11 de agosto de 2021
- Gómez, B. (2008). Las rutas e itinerario. El producto turístico. *Presentación Máster Oficial en Planificación Territorial y Gestión Ambiental*.
- González, S. (2002). *Turismo, beneficio para todos*. México: Siglo XXI Editores, S.A. de C.V. y gobierno del estado de Quintana Roo. Recuperado el 23 de abril de 2013 en, de <http://books.google.com.co/>
- Osorio, J. D. (S.f.). *Transversal de Cusiana: vías para la competitividad de Colombia*. Obtenido de Argos Plataforma 360° En Concreto: <https://www.360enconcreto.com/blog/detalle/transversal-de-cusiana>
- Ramos, M., Abreu, S., & Mudurraga, F. (2021). *Gestiona tu destino. Guía para el diseño y la planificación de destinos turísticos*. Bogotá: Swisscontact.
- Secretaría de Turismo de México. (sf). *Cómo desarrollar productos turísticos competitivos. Manual para emprendedores, pequeños*. (SECTUR, Ed.) *Serie de documentos técnicos de competitividad*, 13. Recuperado el 11 de octubre de 2021, de <https://www.ucipfg.com/Repositorio/MGTS/MGTS14/MGTSV-07/tema1/FASCICULOIII.pdf>